




















### Významné objekty, místa, soubory

-  Architektonicky cenná stavba, soubor
-  Historicky významná stavba, soubor
-  Místo významné události
-  Významná stavební dominanta
-  Významný vyhlídkový bod

### Památková ochrana, hodnota, archeologická naleziště

-  Nemovitá kulturní památka
-  Nemovitá kulturní památka
-  Nemovitá národní kulturní památka
-  Urbanistické hodnoty
-  Městská památková zóna
-  Vesnická památková zóna
-  Archeologická naleziště I. a II. typu



### Ochrana přírody a krajiny

-  Památný strom, skupina stromů
-  Významný krajinný prvek registrovaný
-  Chráněná krajinná oblast
-  Přírodní rezervace
-  Přírodní památka
-  NATURA 2000 - evropsky významná lokalita
-  NATURA 2000 - ptačí oblast



### Územní systém ekologické stability

-  Lokální biocentrum
-  Lokální biokoridor
-  Regionální biocentrum
-  Regionální biokoridor
-  Nadregionální biocentrum
-  Nadregionální biokoridor




### Voda

-  Vodní tok
-  Vodní plocha









### Ochrana vodních zdrojů

-  Vodní zdroj
-  Ochranné pásmo vodního zdroje - nerozlišeno

### Protipovodňová ochrana

-  Hráz
-  Protierozní příkop
-  Poldr





### Doprava

-  Silnice pro motorová vozidla
-  Silnice I. třídy
-  Silnice II. třídy
-  Silnice III. třídy
-  Pěšina
-  Cesta
-  Ulice
-  Železniční trať celostátní







### Turistické trasy, cyklotrasy

-   Cyklotrasa
-  Turistická trasa




### Ložiska nerostných surovin

-  Dobývací prostor
-  Chráněné ložiskové území
-  Výhradní bilancované ložisko nerostných surovin
-  Prognózní zdroj nerostných surovin






### Současné využití území

-  Plocha výroby a skladování
-  Plocha smíšená výrobní
-  Plocha občanského vybavení a rekreace
-  Plocha pro veřejná pohřebiště
-  Plocha veřejných prostranství
-  Současně zastavěné území

### Lesy, louky, pastviny, sady

-  Ovocný sad, zahrada
-  Louka, pastvina
-  Les

### Hranice


-  Hranice území ve správě ORP
-  Hranice obce
-  Hranice katastrálního území
- Pavlov**  Název obce
- Svinov**  Název katastru

Věcný obsah výkresu: podklady pro rozbor udržitelného rozvoje správního území ORP Mohelnice v rozsahu části A přílohy č. 1 k vyhlášce č. 50/2006 Sb. (stav k 29. 10. 2010)

Mapový podklad: vybrané vrstvy ze Základní báze geografických dat ZABAGED 1: 10 000, ČÚZK, 2007

**1. ÚPLNÁ AKTUALIZACE  
ÚZEMNĚ ANALYTICKÝCH PODKLADŮ  
PRO SPRÁVNÍ ÚZEMÍ  
ORP MOHELNICE**

Pořizovatel: Městský úřad Mohelnice

Zhotovitel:  IRI Institut regionálních informací, s.r.o.